







Le SHOM met gratuitement à disposition des navigateurs 6 ouvrages nautiques numériques à jour des corrections parues dans les [groupes d'avis aux navigateurs](#) (merci de lire au préalable la [notice](#) et la [licence](#) d'utilisation).

Ouvrages généraux		Version numérique			
Nom	Titre	N°	Date (jj/mm/aaaa)	Taille (Mo)	Télécharger
<a href="#">2A</a>	Règlement international pour prévenir les abordages en mer : Texte du Règlement <b>Etudier</b>	1.002	18/11/2009	0,3	
<a href="#">2B</a>	Règlement international pour prévenir les abordages en mer : Planches illustrant le texte du Règlement <b>Feuilleter</b>	1.002	18/11/2009	24,4	
<a href="#">3C</a>	Signalisation maritime <b>Etudier Ch I &amp; II</b>	1.003	18/11/2009	24,5	
<a href="#">1D</a>	Symboles, abréviations et termes utilisés sur les cartes marines <b>Lire</b>	4.001	28/11/2006	3,7	
<a href="#">1F</a>	L'hydrographie, les documents nautiques, leurs imperfections et leur bon usage <b>Lire</b>	1.001	28/11/2006	1,3	
<a href="#">32</a>	Code international de signaux <b>Feuilleter</b>	1.002	19/03/2010	0,9	

Matériel :

- carte marine 7066 papier (peut être d'occasion)
- règle cras
- compas
- compas pointe sèche
- gomme
- porte mine 0.5mm HB
- calculatrice sans mémoire permanente (type casio FX92 ... )